















PLANZEICHENERKLÄRUNG:

-  NUTZGARTEN (GRABELAND, GEMÜSEBEET)
-  EXTENSIVE RASENFLÄCHEN
-  INTENSIVE RASENFLÄCHEN (SCHERRASEN)
-  WIESEN- UND WEIDENFLÄCHEN
-  VORHANDENE BEBAUUNG
-  HECKE
-  STRÄUCHER
-  LAUBBAUM
-  OBSTBAUM
-  KONIFERE
-  GARTENZAUN
-  VERSIEGELTE WEGE (BETON; BETONPLATTEN; PFLASTER)
-  GRENZE DES GELTUNGSBEREICHES

Gemeinde Wahlsburg
 OT Vernawahlshausen
 Bbauungsplan Nr.4
 "An der Horst"
 Anlage zur Satzung
REALNUTZUNG

Bearbeitet	05.11.97 Ha.	M 1 : 500
Geändert	25.02.1999 JE	
Kassel, den 25.2.1999		
AMT FÜR PLANUNG UND DENKMALPFLEGE		
		
PROF. DR.-ING. KLOSE AMTSLEITER		